

RENCONTRES NATIONALES DES VILLES-SANTÉ ORLÉANS, 30/01/2020

ATELIER 3 : ESPACES VERTS ET SERVICES ÉCOSYSTÉMIQUES

DIAGNOSTIC DE LA NATURE EN VILLE A ORLEANS



STÉPHANIE ANTON – ADJOINTE AU MAIRE AU DÉVELOPPEMENT DURABLE ET RISQUES MAJEURS,
VILLE D'ORLÉANS

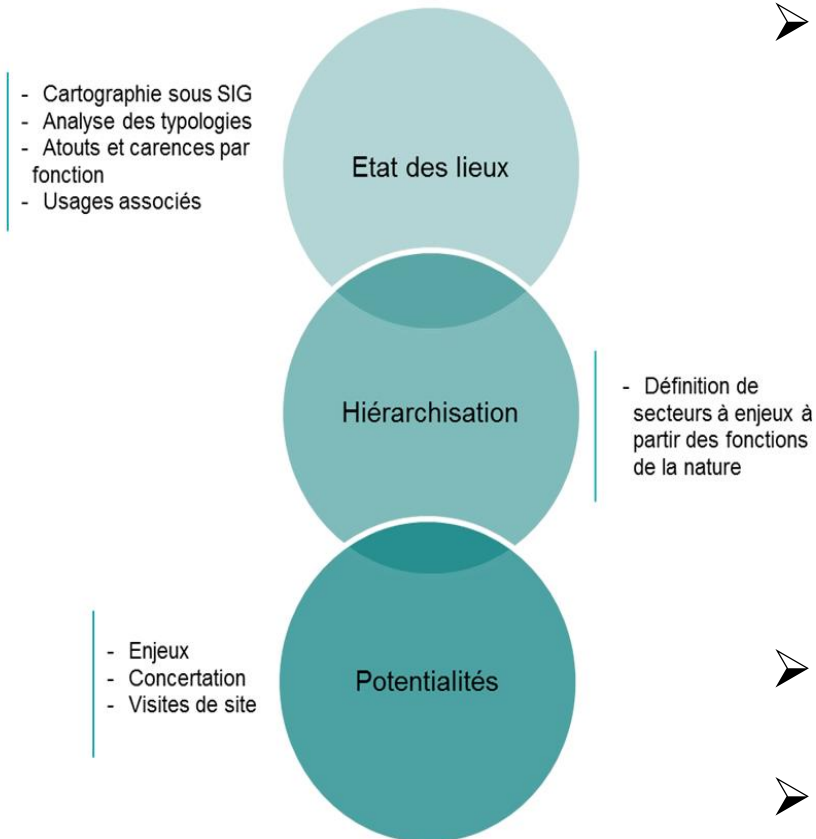
Diagnostic de la nature en ville

Enjeux
Environ-
nementaux

Enjeux
Sociaux

Enjeux
Ecologiques

- **Origine du projet** : une action de la stratégie 2014-20 de la Ville
- **Dates de réalisation** : 05/2017 à 01/2018, avec le bureau d'études Vizéa



➤ Objectifs:

- réaliser un état des lieux de la nature en ville à Orléans, pour mettre en évidence les « potentialités vertes »
 - élaborer une stratégie de développement de la nature en ville, planifiée dans le temps et l'espace,
 - contribuer à la qualité de vie des habitants et positionner Orléans comme ville-jardin.
-
- **Public cible** : les orléanais
 - **Échelle d'intervention** : ville d'Orléans

Diagnostic de la nature en ville

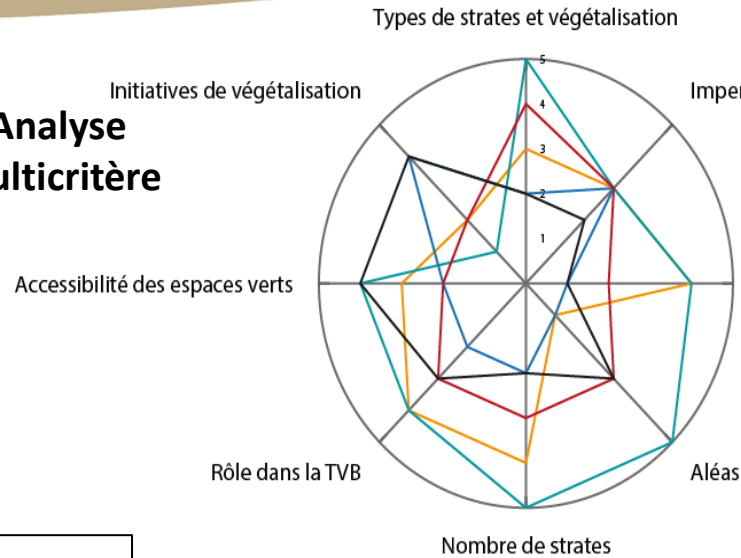
Traitement SIG



Analyse de données sensibles



Analyse multicritère

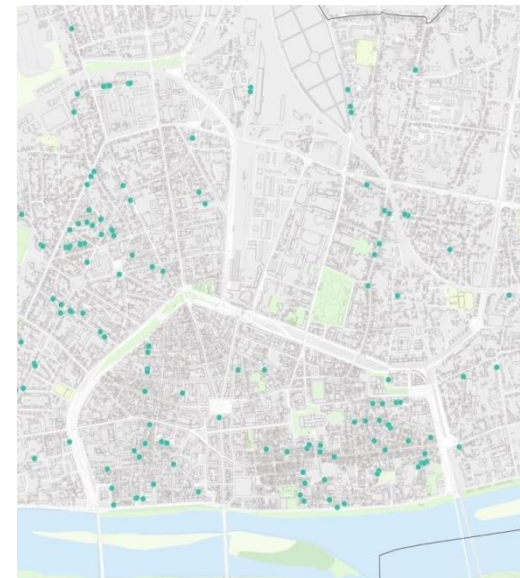
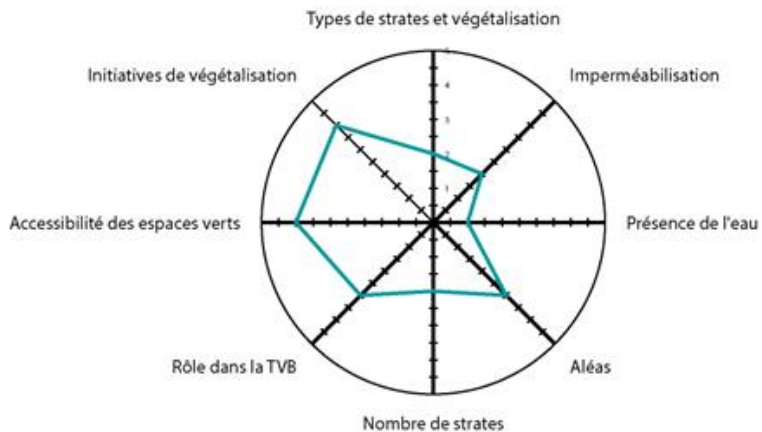


Résultats :
échelle communale
et quartier

- Intra-mail
- Nord-Est
- Nord-Ouest
- La Source
- St Marceau

Évaluation :
outil de suivi, avec
points de vigilance

Focus : centre-ville d'Orléans



Merci de votre attention

